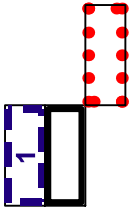


## LEGENDA:

HRANICE, ZNAČENÍ stav návrh

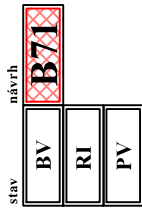


HRANICE ŘEŠENÉHO ÚZEMÍ ZMĚNOU Č. 1 ÚP VRÁBČE

HRANICE ZASTAVĚNÉHO ÚZEMÍ

HRANICE ZASTAVITELNÝCH PLOCH

PLOCHY S ROZDÍLNÝM ZPŮSOBEM VYUŽITÍ stav návrh



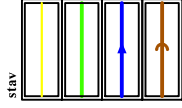
PLOCHY BYDLENÍ  
rodinné domy venkovského charakteru  
PLOCHY REKREACE  
individuální rekreace  
PLOCHY VEŘEJNÉHO PROSTRANSTVÍ  
obslužné a pěší komunikace, parkoviště, veřejná zeleň v zastavěném území

DOPRAVNÍ INFRASTRUKTURA stav



CYKLOTRASY

TECHNICKÁ INFRASTRUKTURA stav



KOMUNIKAČNÍ VEDENÍ, OPTICKÝ KABEL Vč. OP

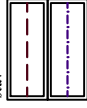
PLYNOVOD STL

VODOVOD

KANALIZACE JEDNOTNÁ

LIMITY VYUŽITÍ ÚZEMÍ

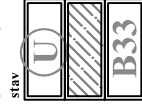
TECHNICKÉ A DOPRAVNÍ LIMITY stav



OCHRANNÉ PÁSMO SILNIČNÍ DOPRAVY - SILNIC II. A III. TŘÍDY

OCHRANNÉ PÁSMO DRAŽNÍ DOPRAVY

JEVY ÚP VRÁBČE RUŠENÉ ZMĚNOU Č. 1 stav návrh



PLOCHY URČENÉ K PROVĚŘENÍ ZMĚN JEJICH VYUŽITÍ ÚZEMNÍ STUDIÍ

RUŠENÉ ZASTAVITELNÉ PLOCHY

OZNAČENÍ ZASTAVITELNÉ PLOCHY - RUŠENÉ

|   |  |         |
|---|--|---------|
|   | <b>ZÁZNAM O ÚČINNOSTI</b>  | Razítka |
| Správní orgán, který Změnu č.1 ÚP vydal | <b>ZASTUPITELSTVO OBCE VRÁBČE</b>  |         |
| Datum nabytí účinnosti                  |  |         |
| Oprávněná třetí osoba pořizovatele:     | <b>Ing. Luboš Laciņa</b><br>vedoucí odboru územního plánování<br>Magistratu města České Budějovice |         |

LOKALITA 1



LOKALITA 2



## VÝČET NAVRŽENÝCH JEVŮ ZMĚNOU Č. 1 ÚP VRÁBČE VE SPRÁVNÍM ÚZEMÍ OBCE

### B71

PLOCHY BYDLENÍ  
rodinné domy venkovského charakteru

|                    |   |                          |                      |
|--------------------|---|--------------------------|----------------------|
| Zakázka            | <b>ZMĚNA Č. 1<br/>ÚZEMNÍHO PLÁNU VRÁBČE</b> |                          | Razítko zpracovatele |
| Obsah              | <b>VÝKRES VEŘEJNÉ INFRASTRUKTURY</b>        |                          |                      |
| Stupeň dokumentace | <b>ČISTOPIS</b>                             |                          |                      |
| Měřítko            | 1 : 5 000                                   |                          |                      |
| Datum vyhotovení   | srpen 2019                                  |                          |                      |
|                    | Hlavní projektant                           | Ing. arch. Václav Štěpán | Podpis               |
|                    | Zodpovědný projektant                       | Ing. arch. Arnošt Janko  | Číslo výkresu        |
|                    | Zpracoval                                   | Ing. arch. Arnošt Janko  | <b>N3</b>            |
|                    | IČO / DIČ                                   | 10276661 / CZ-430908117  | Číslo paré           |
|                    | Telefon                                     | 387718439, 387718450     |                      |



Zaklonač 12  
371 22, C. Budějovice