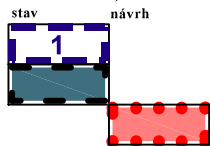


LEGENDA :

HRANICE, ZNAČENÍ



HRANICE ŘEŠENÉHO ÚZEMÍ ZMĚNOU Č. 1 ÚP VRÁBČE

HRANICE ZASTAVĚNÉHO ÚZEMÍ

HRANICE ZASTAVITELNÝCH PLOCH

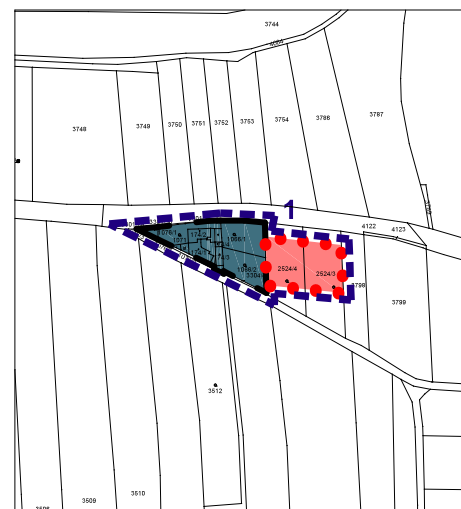
JEVY ÚP VRÁBČE RUŠENÉ ZMĚNOU Č. 1



PLOCHY URČENÉ K PROVĚŘENÍ
ZMĚN JEJICH VYUŽÍÍ ÚZEMNÍ STUDII




LOKALITA 1



LOKALITA 2



ZÁZNAM O ÚČINNOSTI		Razítka
Správní orgán, který Změnu č.1 ÚP vydal	ZASTUPITELSTVO OBCE VRÁBČE	
Datum nabytí účinnosti		
Oprávněná úřední osoba pořizovatele:	Ing. Luboš Lacina vedoucí odboru územního plánování Magistrátu města České Budějovice	

Zakázka	ZMĚNA č. 1 ÚZEMNÍHO PLÁNU VRÁBČE		Razítka zpracovatele	
Obsah	VÝKRES ZÁKLADNÍHO ČLENĚNÍ ÚZEMÍ			
Stupeň dokumentace	ČISTOPIS			
Měřítko	1 : 5 000			
Datum vyhotovení	srpen 2019			
 Zizkova č.12 371 22 Č. Budějovice	Hlavní projektant	Ing. arch. Václav Štěpán	Podpis	
	Zodpovědný projektant	Ing. arch. Arnošt Janko		
	Zpracoval	Ing. arch. Arnošt Janko	Číslo výkresu	Číslo paré
	IČO / DIČ	10276661 / CZ 430908117	N1	
Telefon	387718439, 387718450			