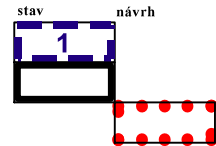


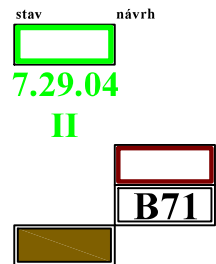
LEGENDA :

HRANICE, ZNAČENÍ



- HRANICE ŘEŠENÉHO ÚZEMÍ ZMĚNOU Č. 1 ÚP VRÁBČE
- HRANICE ZASTAVĚNÉHO ÚZEMÍ
- HRANICE ZASTAVITELNÝCH PLOCH

VYHODNOCENÍ ZPF A PUPFL



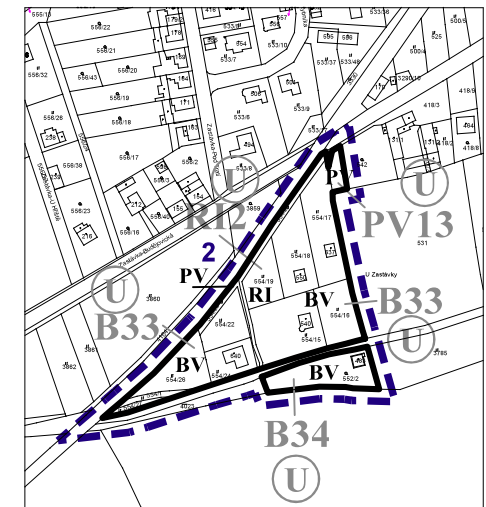
- HRANICE BPEJ
- KÓD BPEJ
- TRÍDA OCHRANY ZEMĚDĚLSKÉ PŮDY
- HRANICE NAVRŽENÉ LOKALITY
- OZNAČENÍ NAVRŽENÉ LOKALITY
- ZEMĚDĚLSKÁ PŮDA S TRÍDOU OCHRANY II



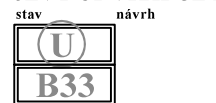
LOKALITA 1



LOKALITA 2



JEVY ÚP VRÁBČE RUŠENÉ ZMĚNOU Č. 1




- PLOCHY URČENÉ K PROVĚŘENÍ ZMĚN JEJICH VYUŽITÍ ÚZEMNÍ STUDIÍ
- OZNAČENÍ ZASTAVITELNÝCH PLOCH - RUŠENÉ

VÝČET NAVRŽENÝCH JEVŮ ZMĚNOU Č. 1 ÚP VRÁBČE VE SPRÁVNÍM ÚZEMÍ OBCE

B71

PLOCHY BYDLENÍ
rodinné domy venkovského charakteru

ZÁZNAM O ÚČINNOSTI		Razítka
Správní orgán, který Změnu č.1 ÚP vydal	ZASTUPITELSTVO OBCE VRÁBČE	
Datum nabytí účinnosti		
Oprávněná úřední osoba pořizovatele:	Ing. Luboš Lacina vedoucí odboru územního plánování Magistrátu města České Budějovice	

Zakázka	ZMĚNA č. 1 ÚZEMNÍHO PLÁNU VRÁBČE		Razítka zpracovatele	
Obsah	VÝKRES PŘEDPOKLÁDANÝCH ZÁBORŮ PŮDNIHO FUNDU			
Stupeň dokumentace	ČISTOPIS			
Měřítko	1 : 5 000			
Datum vyhotovení	srpen 2019			
	Hlavní projektant	Ing. arch. Václav Štěpán	Podpis	
	Zodpovědný projektant	Ing. arch. Arnošt Janko		
	Zpracoval	Ing. arch. Arnošt Janko	Číslo výkresu	Číslo paré
	IČO / DIČ	10276661 / CZ 430908117		
	Telefon	387718439, 387718450		
		03		